

Rapportage
Vierde kwartaal 2021

oktober, november, december



INHOUD

| | |
|--|----------|
| 1. Introductie | Pagina 3 |
| 2. Overzicht | Pagina 4 |
| 3. Meldingen per indienwijze | Pagina 4 |
| 4. Top 10: melders en meldingen per postcodegebied | Pagina 5 |
| 5. Top 10: melders en meldingen per gemeente | Pagina 6 |
| 6. Meldingen per week | Pagina 7 |
| 7. Meldingen per dag van de week | Pagina 7 |
| 8. Melders en meldingen op de kaart | Pagina 8 |

Disclaimer

Het Meldpunt Lelystad Airport heeft deze rapportage met de meeste zorg en zorgvuldigheid opgesteld. Niettemin is Meldpunt Lelystad Airport niet aansprakelijk voor onjuistheden die eventueel in deze rapportage voorkomen.

1. Introductie

Dit rapport bevat een overzicht van de binnengekomen meldingen over vliegverkeer van en naar Lelystad Airport (1 oktober 2021 tot 1 januari 2022).

Het meldpunt registreert, categoriseert en analyseert alle meldingen. Aan de hand van deze meldingen brengt het meldpunt de totale hinder in kaart en rapporteert ze richting Luchthaven, LVNL en CROLL. Zo zorgt het meldpunt voor een dialoog tussen de omgeving van Lelystad Airport en de luchtvaartsector. Vooruitlopend op de opening van LA voor groothandelsverkeer heeft de luchthaven besloten een meldpunt te starten. Ook voor de opening van de luchthaven voor groothandelsverkeer zal Meldpunt Lelystad Airport rapportages opstellen over de meldingen die zijn ontvangen.

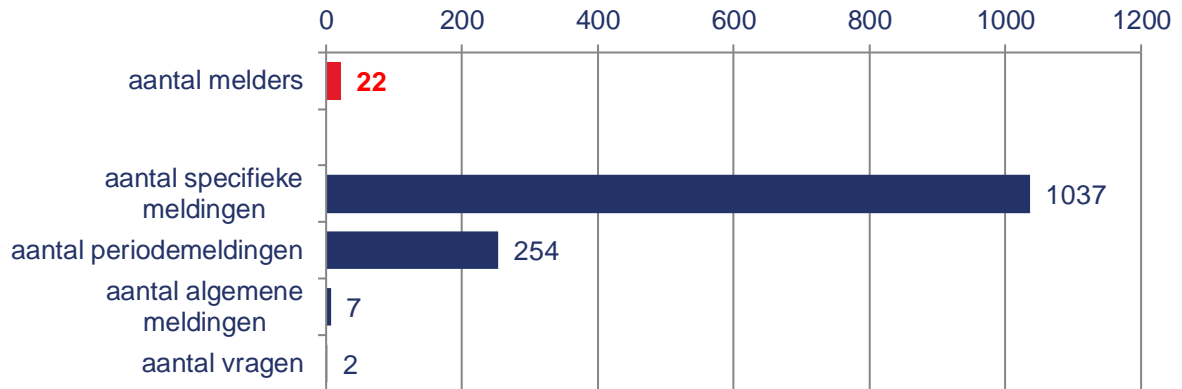
Op basis van de meldingen worden per jaar vijf rapportages opgesteld: vier kwartaal- en één jaarrapportage. De jaarrapportage bevat een totaalbeeld van de meldingen in het voorafgaande kalenderjaar. Lelystad Airport, LVNL en het Ministerie van Infrastructuur en Milieu kunnen de rapportages, signalen en aanbevelingen van het meldpunt aangrijpen om maatregelen te nemen of voorstellen te doen om bepaalde vormen van hinder terug te dringen.

Het meldpunt kan hinder niet stoppen. Toch is het belangrijk dat mensen meldingen blijven maken, want samen geven ze een goed beeld van de (ontwikkelingen met betrekking tot de) lokale situatie. Deze informatie kan gebruikt worden bij de evaluatie van hinderbeperkende maatregelen, vorming van nieuw beleid of aanscherping van wet- en regelgeving.

Algemene toelichting over Q4 2021:

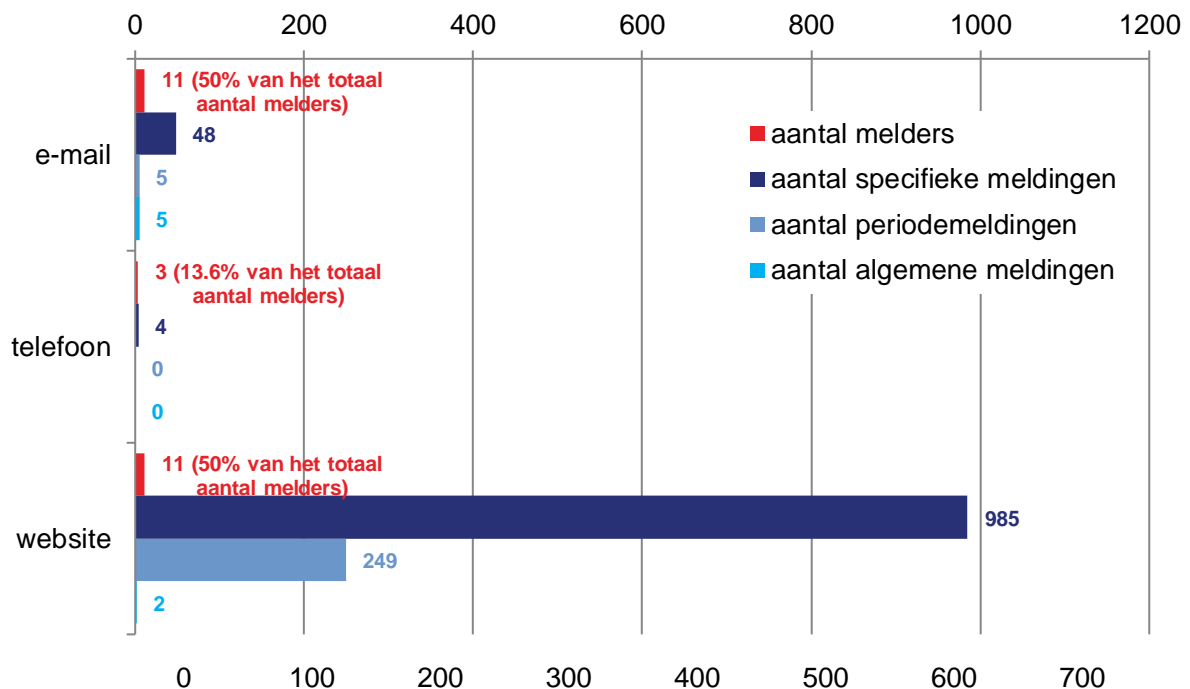
- Lelystad Airport heeft in het vierde kwartaal van 2021 in totaal 16.660 vliegbewegingen gefaciliteerd. Een afname van 31% ten opzichte van Q3 2021.
- Ten opzichte van Q3 2021 is het aantal periodemeldingen met 95% gestegen en het aantal specifieke meldingen met 35% gestegen. Het aantal melder is met 66% afgenomen.
- 95% van de periodemeldingen (4531 vliegbewegingen) is afkomstig van één melder. Ook is 90% van de specifieke meldingen (931 vliegbewegingen) afkomstig van dezelfde melder.

2. Overzicht



Figuur 1: Overzicht aantallen melders, meldingen en vragen


3. Meldingen per indienwijze



Figuur 2: Meldingen per indienwijze

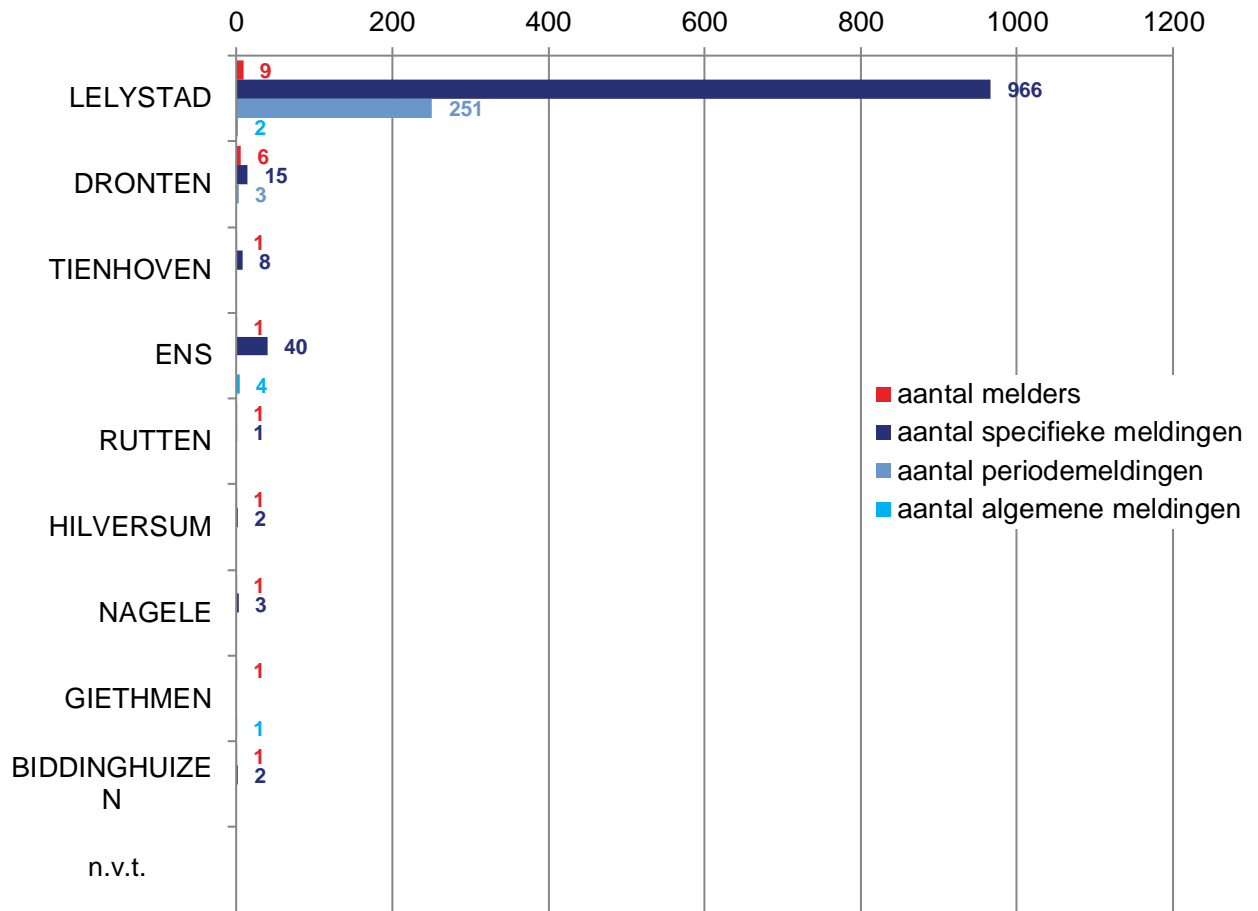
Bij het optellen van de percentages per indienwijze is het mogelijk dat de uitkomst boven de 100% uitkomt. Een melder kan verschillende kanalen gebruiken om meldingen in te dienen en kan daarom deel zijn van meer dan één percentage in de bovenstaande grafiek.

4. Top 10: melders en meldingen per postcodegebied



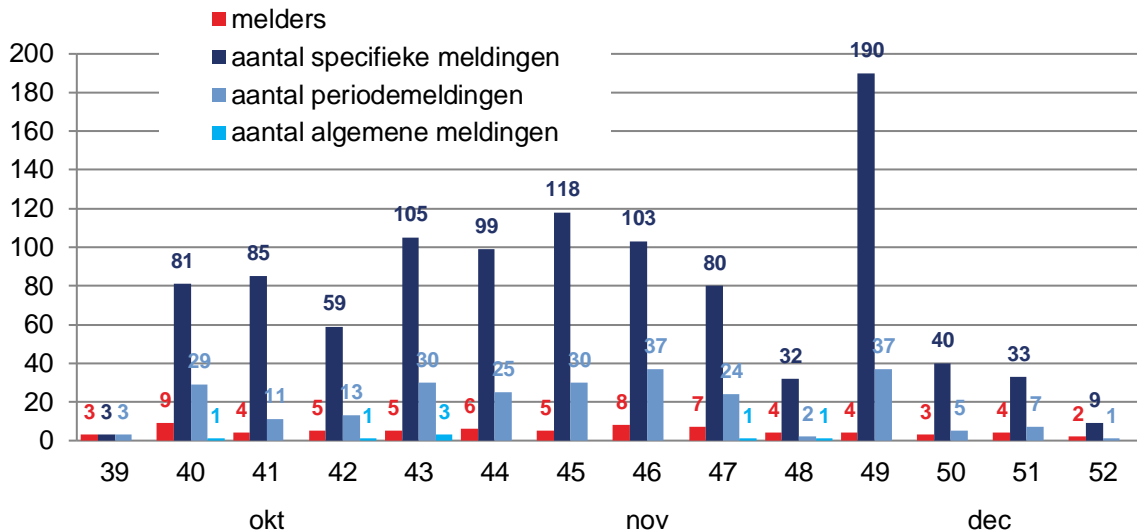
Figuur 3: Top 10 melders en meldingen per postcodegebied

5. Top 10: melders en meldingen per gemeente



Figuur 4: Top 10 melders en meldingen per gemeente

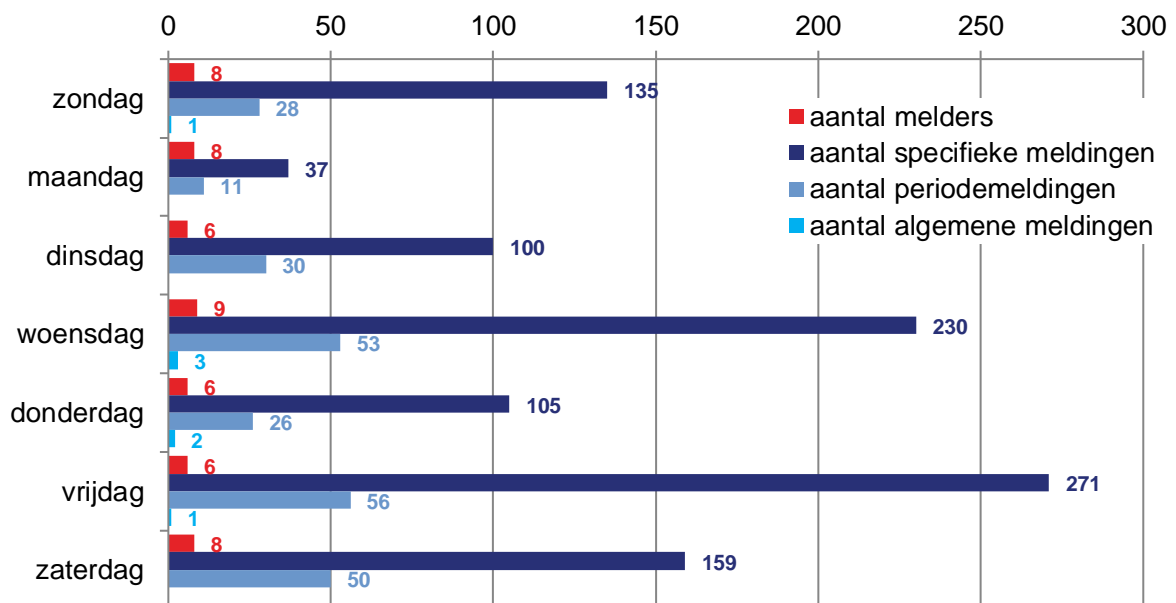
6. Meldingen per week



Figuur 5: Meldingen per week

Indien een melder in een week meer dan één melding maakt, dan wordt deze melder in de bovenstaande grafiek (figuur 5) slechts één keer in de rapportage vermeld in de desbetreffende week.

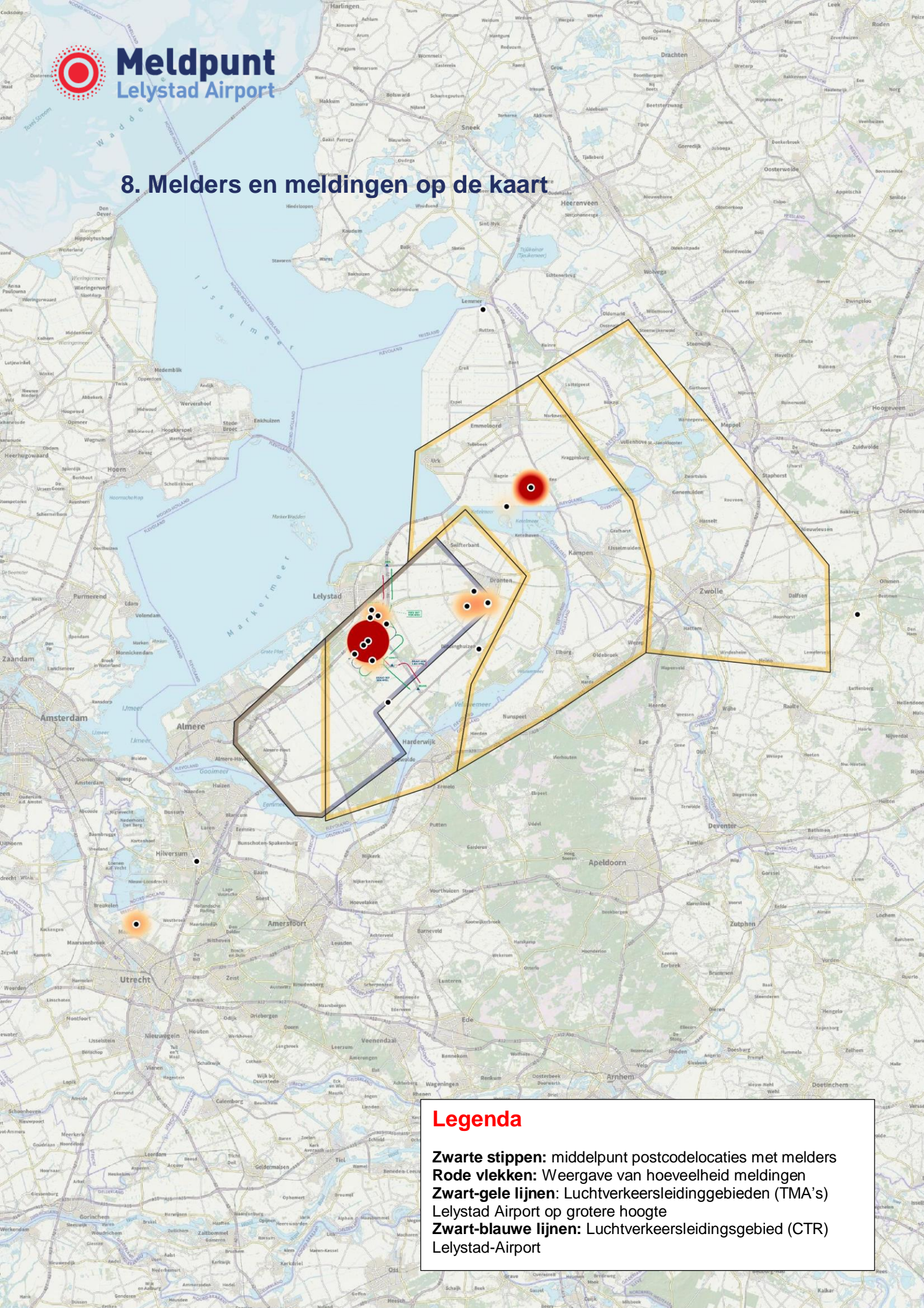
7. Meldingen per dag van de week



Figuur 6: Meldingen per dag van de week



8. Melders en meldingen op de kaart



Legenda

- Zwarte stippen:** middelpunt postcodelocaties met melders
- Rode vlekken:** Weergave van hoeveelheid meldingen
- Zwart-gele lijnen:** Luchtverkeersleidinggebieden (TMA's) Lelystad Airport op grotere hoogte
- Zwart-blaue lijnen:** Luchtverkeersleidingsgebied (CTR) Lelystad-Airport